







Commune de **BLUFFY**

Carte des aléas naturels

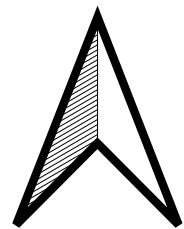
Légende

Dégré des aléas

-  Zone d'aléa fort (degré 3)
-  Zone d'aléa moyen (degré 2)
-  Zone d'aléa faible (degré 1)
-  Zone d'aléa négligeable
-  Périmètre d'étude :  
Rapport RTM 2024\_087/rn
-  Limite communale

Nature des aléas

- G: Glissement de terrain
- I : Inondation
- P : Chute de blocs et de pierres
- T : Crue Torrentielle
- A : Avalanche



Identification des zones

G3P1 : Nature et degré des aléas

Notifiée par le préfet le 14 mai 2007

**Modification partielle :  
Secteur de Chez Coffy  
Décembre 2024**

Échelle : 1 / 10 000



Version 12/2024

**Source des données :**  
Périmètre : ©IGN-BD TOPO  
Fond de plan : copyright IGN SCAN25

